

中央区 上水前寺1丁目 土地

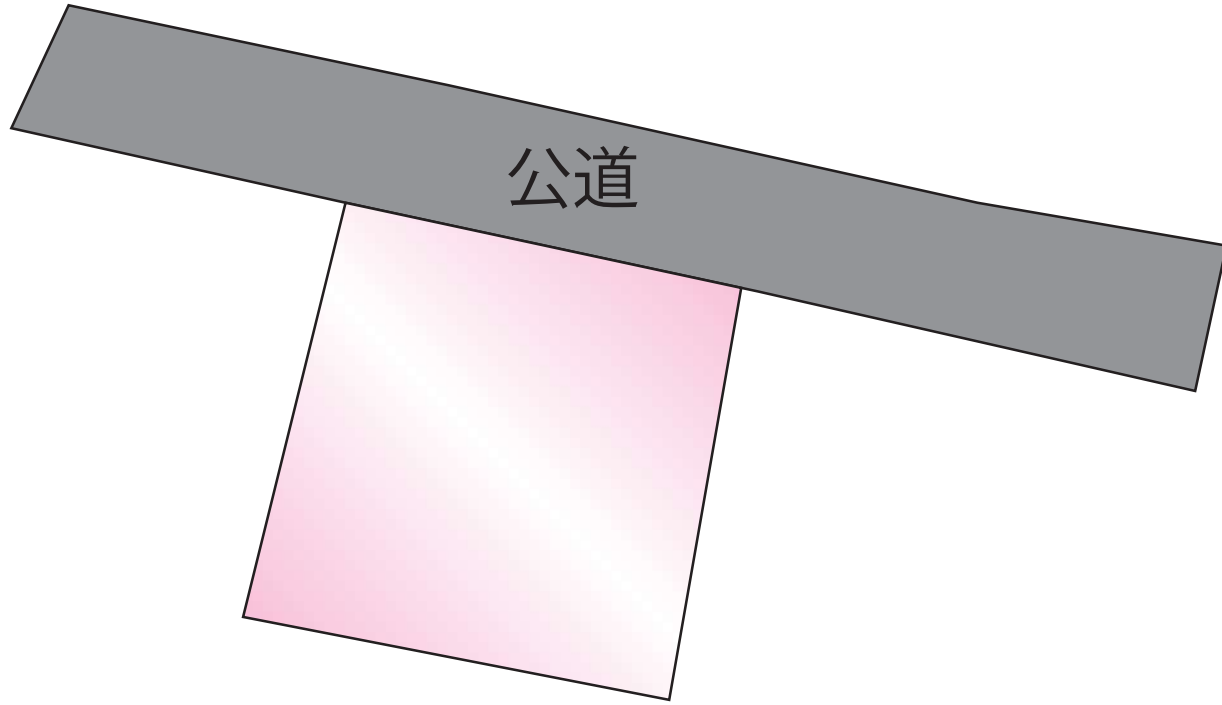



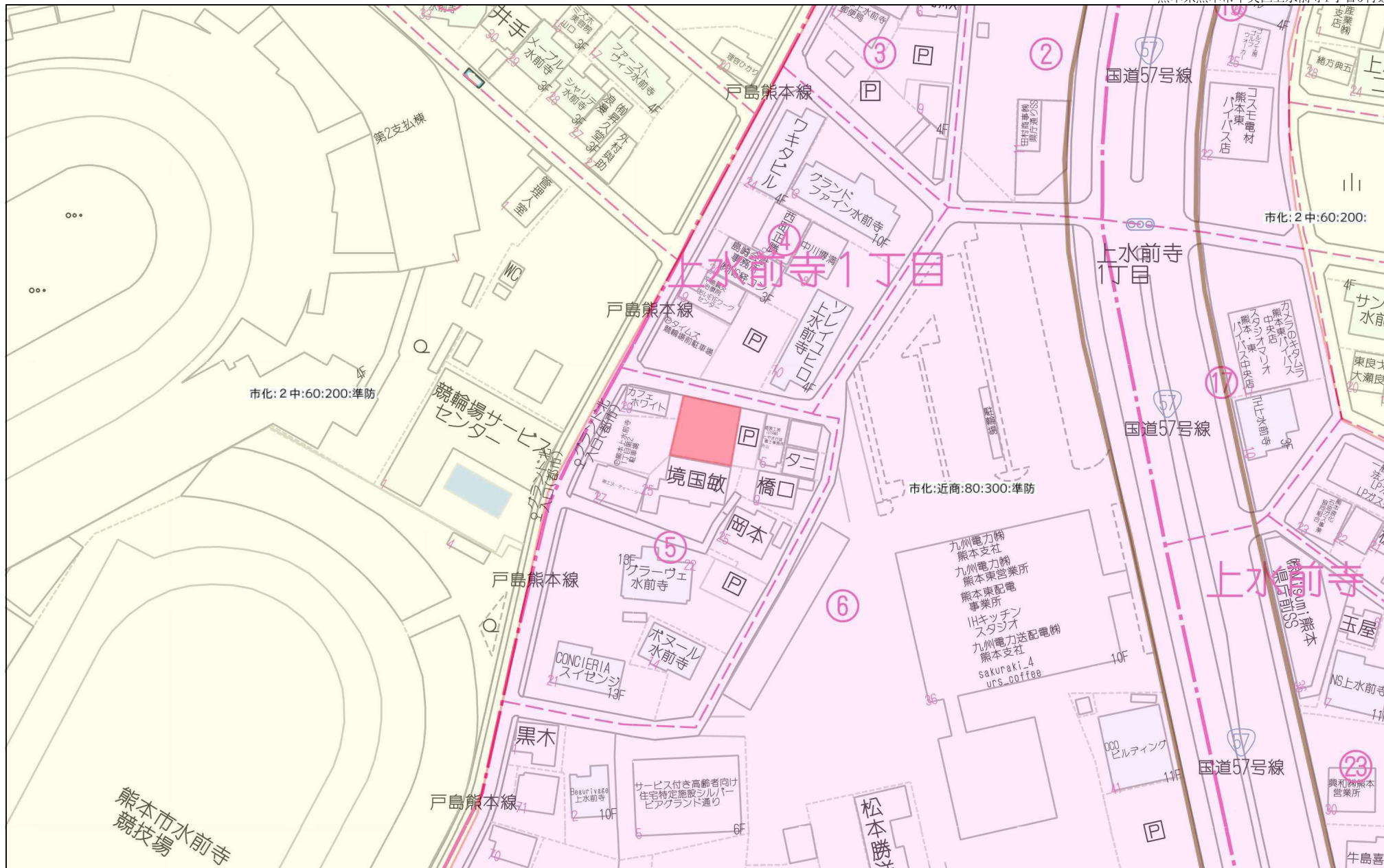
所在地	熊本市中央区上水前寺1丁目5-5付近【ナビ検索】			区域区分	市街化区域
売買代金	33,900,000円			用途地域	近隣商業地域
土地面積	197.97㎡(59.88坪)			電柱	
接道	北西側:公道 幅員(約6m)			  HP Instagram	
交通	都市バス「グランド北入口」徒歩1分				
建ぺい	80%	容積	300%		
地目	宅地	引渡時期	相談		
上水	前面	下水	前面		
小学校	砂取小	中学校	出水中、帯山中		
備考	※必要経費:水道加入金、受益者負担金 ※上下水道の引込は買主負担 ※上空に電線が越境しております ※現況渡し ※司法書士は売主指定				
有効期限	令和7年3月31日			取引形態:専任	

熊本県知事(1)第5535号

株式会社 MR不動産

〒862-0951 熊本市中央区上水前寺1丁目12-25 EDEN SUIZENJI 2F
TEL:096-284-1286 FAX:096-284-1285





60m

1:1436

実測平面図

1 / 100




求積表

地番	63-2			
NO	Xn	Yn	標識	Xn · (Yn+1 - Yn-1)
14-14845	-22676.664	-24058.835	(既) 金属標	237220.582104
27091	-22674.166	-24070.820	(既) 金属標	346982.762298
27087	-22690.418	-24074.138	(既) 金属標	-192528.196730
27088	-22692.429	-24062.335	(既) 金属標	-304237.395603
27089	-22684.443	-24060.731	(既) 金属標	-44824.459368
27090	-22684.194	-24060.359	(既) 金属標	-43009.231824
			合計	-395.939123
			合計面積	197.9695615
			地積	197.96 m ²

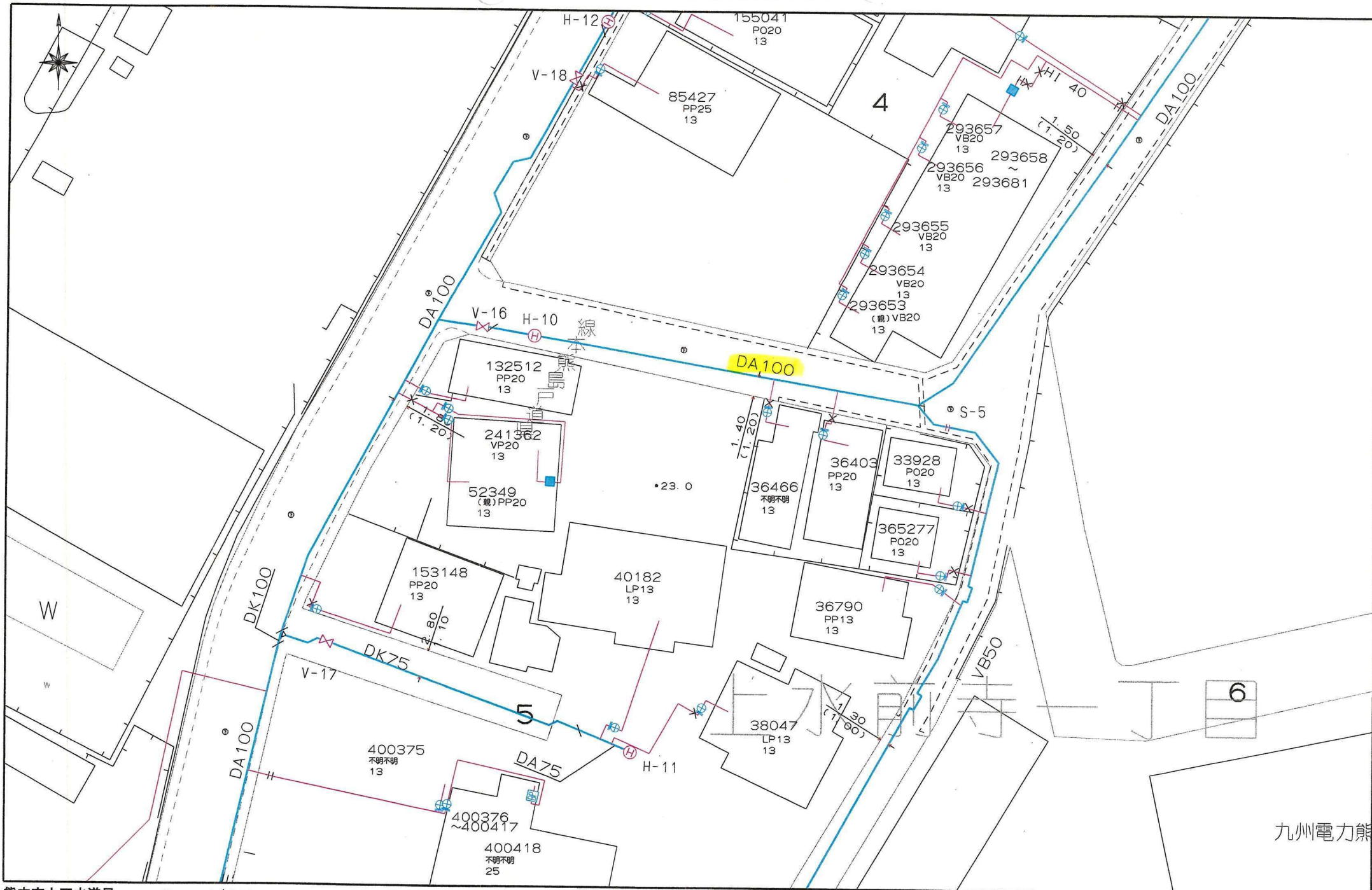
本測量に使用した与点一覧

世界測地系


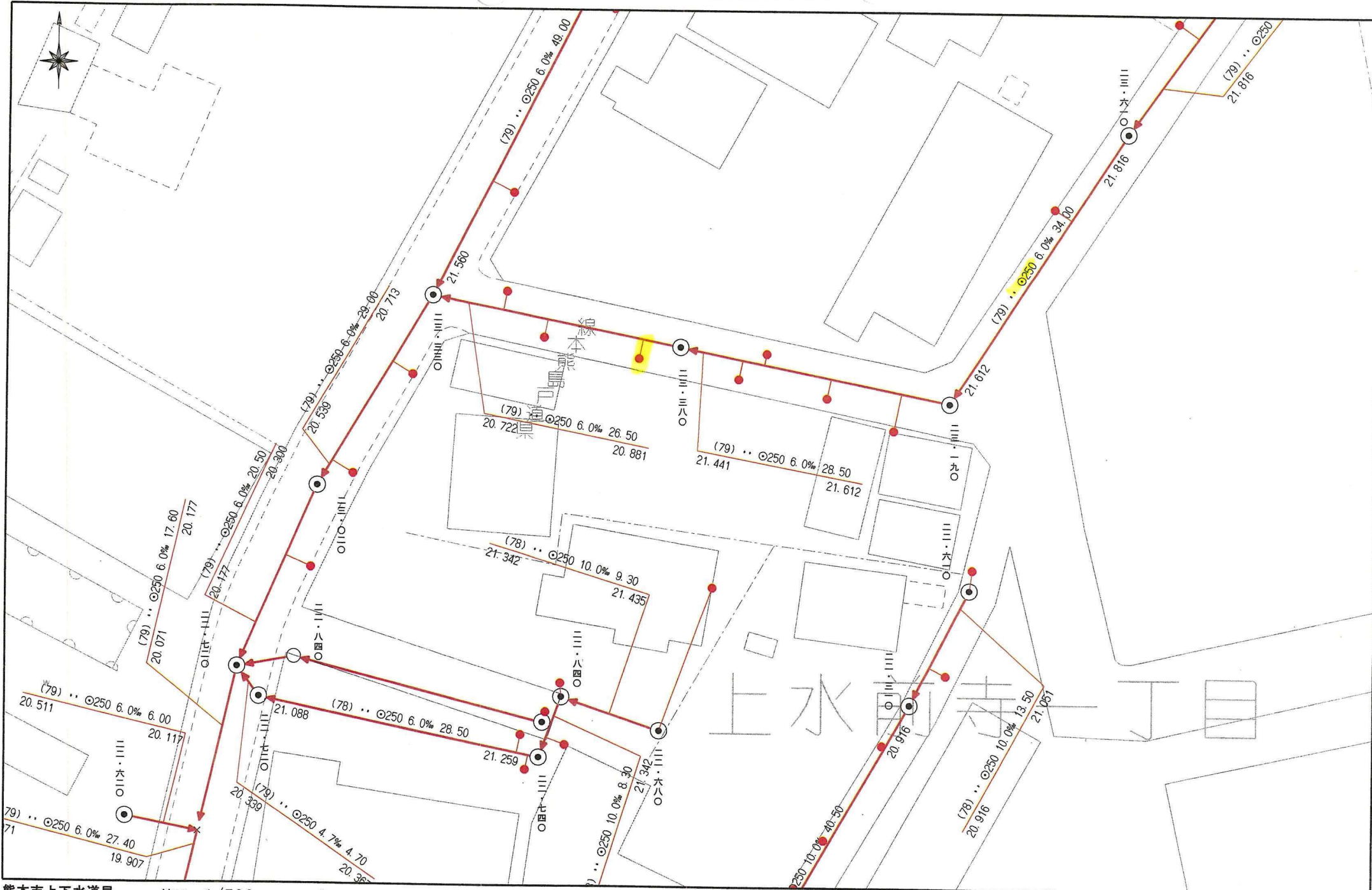
名称	点名	X座標	Y座標	標識
地籍調査図根点	137-1	-22676.751	-24058.240	金属標
地籍調査図根点	5A344	-22669.805	-24091.343	金属標
地籍調査図根点	10D07A	-22680.117	-24097.136	金属標



上下水道施設管理図



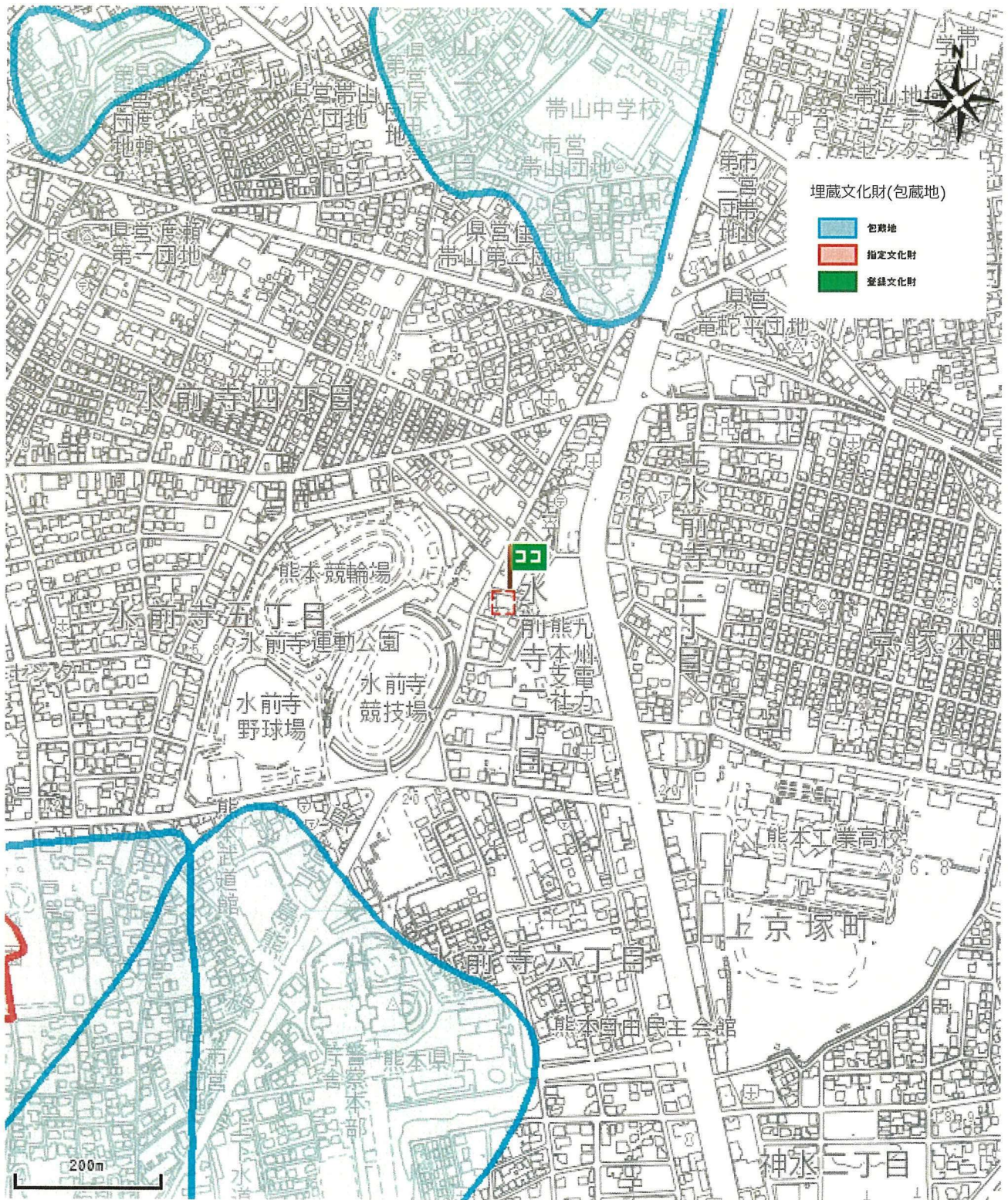
上下水道施設管理図



この図面は概略図(参考図)であり、反映していないデータもありますので、
 現地と違う場合は現地の状況を優先してください。

埋蔵文化財(包蔵地)

埋蔵文化財包蔵地



[日本、〒862-0951 熊本県熊本市中央区上水前寺1丁目5]

出図日時: 2023-01-10 10:03:49

